

### 3.5: EXPLORACIÓN Y COLONIZACIÓN DE AMÉRICA.

#### CONSECUENCIAS DE LOS DESCUBRIMIENTOS EN ESPAÑA, EUROPA Y AMÉRICA.

Durante el reinado de los RRCC, **Colón realizó cuatro viajes a América**, en el primero se produjo el descubrimiento (1492) y el asentamiento en las islas, y desde la base de La Española, en los siguientes viajes (1493-1504) se exploraron algunos territorios de tierra firme, aunque no se tuvo conciencia de haber descubierto un nuevo continente hasta el siglo XVI.

Ante la magnitud del descubrimiento y el temor de los portugueses de que los castellanos les adelantaran en el camino a La India se llegó a un acuerdo por **el tratado de Tordesillas**<sup>1</sup> (1494), ratificado por el papa Alejandro VI, en el que quedaron delimitadas las áreas de influencia y expansión de Castilla y Portugal, quedando Brasil en manos de Portugal. Después de la muerte de Isabel, en 1504, Fernando pierde interés en la expansión atlántica, ocupado como estaba con su política mediterránea, y Colón muere en 1506 sin conseguir volver a América. El navegante Américo Vespucio había regresado a España, después de explorar las costas del norte de Brasil, en 1502, asegurando que se había descubierto un nuevo mundo. En 1507 aparece publicado el primer mapa en el que se llama América al nuevo mundo<sup>2</sup>.

Este reconocimiento, y la falta de metales y mercancías preciosas, hace que los conquistadores busquen un paso a la India. En 1513 Núñez de Balboa atraviesa Panamá el punto más estrecho del continente y descubre **el océano Pacífico** (los enfrentamientos entre Balboa y el Gobernador del Rey terminan con el apresamiento y ejecución de Balboa).

Desde 1512 se mandan expediciones desde las islas hacia el continente, hacia Yucatán, de donde llegan rumores de que en el interior existe un gran imperio. El gobernador real de Cuba, Velázquez, encarga la expedición a Hernán Cortés, que parte en 1519. En la costa funda la ciudad de Veracruz, la primera de América, y avanza hacia el centro del **imperio azteca** con ayuda de algunos indios descontentos del gobierno azteca, sin encontrar oposición hasta entrar en la capital TENOCHTITLAN. Son recibidos amistosamente, pero toman al rey MOCTEZUMA prisionero, convirtiéndose en los amos del imperio, sin que, en un primer momento, los aztecas opongan resistencia (leyenda sobre el dios blanco y barbudo Quetzalcóatl, que tras crear el mundo desapareció prometiendo su regreso). Finalmente se produjo un enfrentamiento en la batalla de Otumba (1521) que ganaron los españoles, volviendo a entrar en Tenochtitlán y dominando definitivamente todo México.

En **imperio inca** se extendía por todo el norte de los Andes, con capital en Cuzco, aunque cuando llegan los españoles atravesaba una grave crisis política por las luchas entre los hijos del Inca (Atahualpa y Huáscar), por la sucesión. En 1531, los españoles, dirigidos por Almagro y Pizarro, y ayudados por las tribus sometidas por los incas, derrotan a los dos hijos del Inca y se adueñan del Imperio Inca. Almagro inició después una expedición hacia el sur, conquistando Chile (1535), pero a su regreso se enfrentó con Pizarro, que le derrotó y ejecutó. El hijo de Almagro y sus seguidores mataron a Pizarro.


Desde el primer momento de la conquista se pusieron las bases para la dominación posterior. No se pretendía establecer enclaves comerciales desde los cuales tener acceso a los productos orientales tal, sino ejercer un control efectivo sobre el territorio y la población. Por eso se evitó la concesión de señoríos con jurisdicción a los conquistadores, y los gobernadores eran designados por el rey y enviados desde España.

Las posesiones americanas fueron estructuradas en dos virreinos: Nueva España (1535) y Perú (1543), que más tarde se fragmentaron en cuatro con la creación en 1719 del de Nueva Granada y el del Río de la Plata en 1776. Los virreyes actuaban como gobernadores bajo la única autoridad del rey, encargándose la audiencia de la administración de justicia.

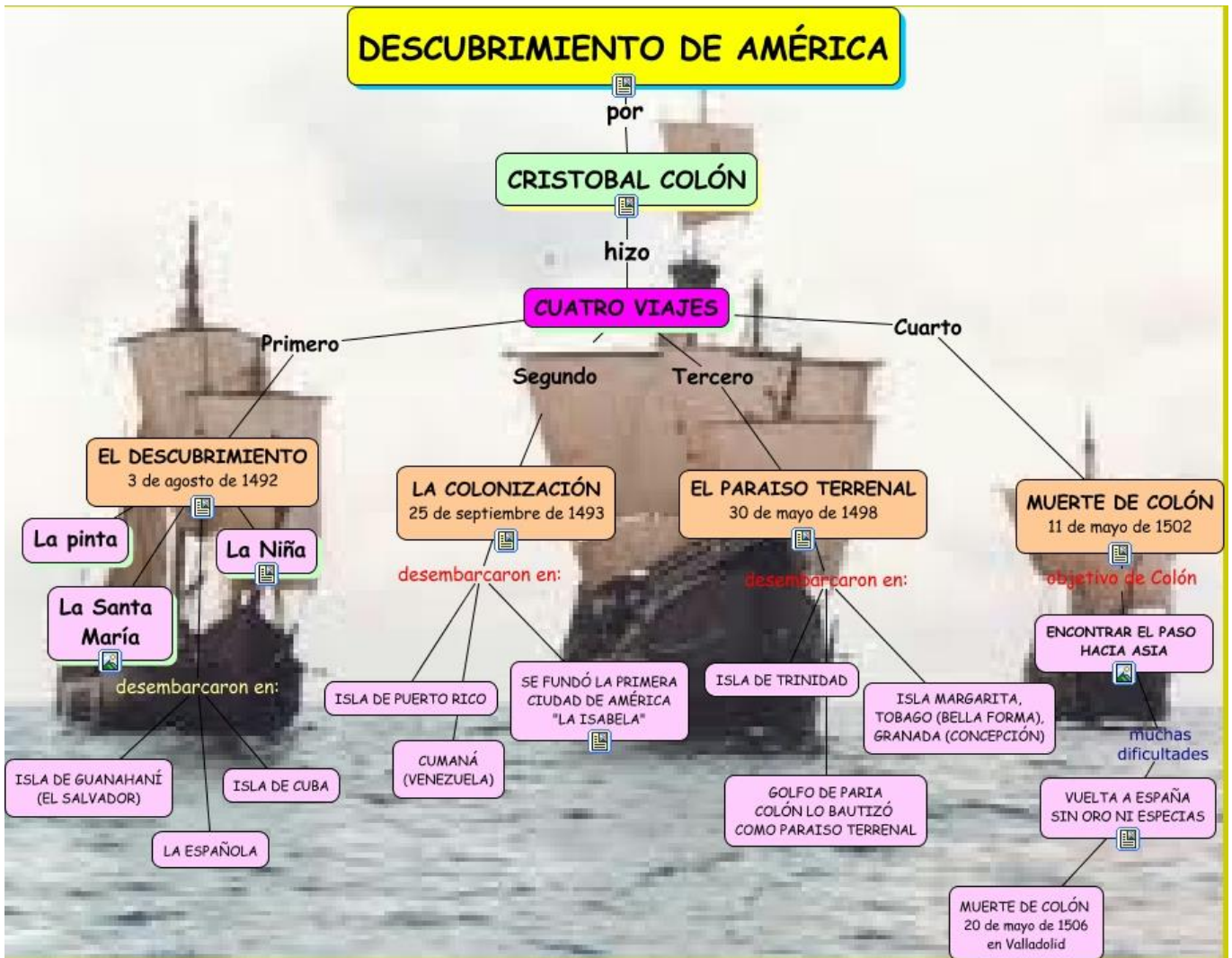
En cuanto a las consecuencias de los descubrimientos podríamos citar las siguientes: 1) Población americana diezmada al contacto con los europeos. 2) Llegada masiva de metales preciosos a Europa y aumento desproporcionado de los precios ("Revolución de los precios" en el s. XVI). 3) Llegada de los nuevos productos americanos a Europa como consecuencia de la activación de un fructífero comercio con España (tomates, tabaco, cacao, pimientos, maíz, patata...). 4) Modificación de las estructuras económicas y sociales europeas como consecuencia de la importancia de este nuevo comercio, el eje mediterráneo empieza a perder peso en beneficio del eje atlántico. 5) Europa empieza a forjarse como el continente más dinámico y poderoso del mundo.

<sup>1</sup> Un meridiano situado a **370 leguas de Cabo Verde** separó las **dos zonas de influencia**: la occidental para Castilla y la oriental para Portugal. Según los conocimientos de la época no habría tierra en esa longitud terrestre pues no se tenía conciencia de la existencia de América sino que pensaban haber llegado a las Indias). En este reparto de influencias ya se habían firmado dos tratados previamente: Alcaçovas (1479) e Inter Caeteras (1494) en el que se trazó sólo a 100 leguas al oeste de Cabo Verde....

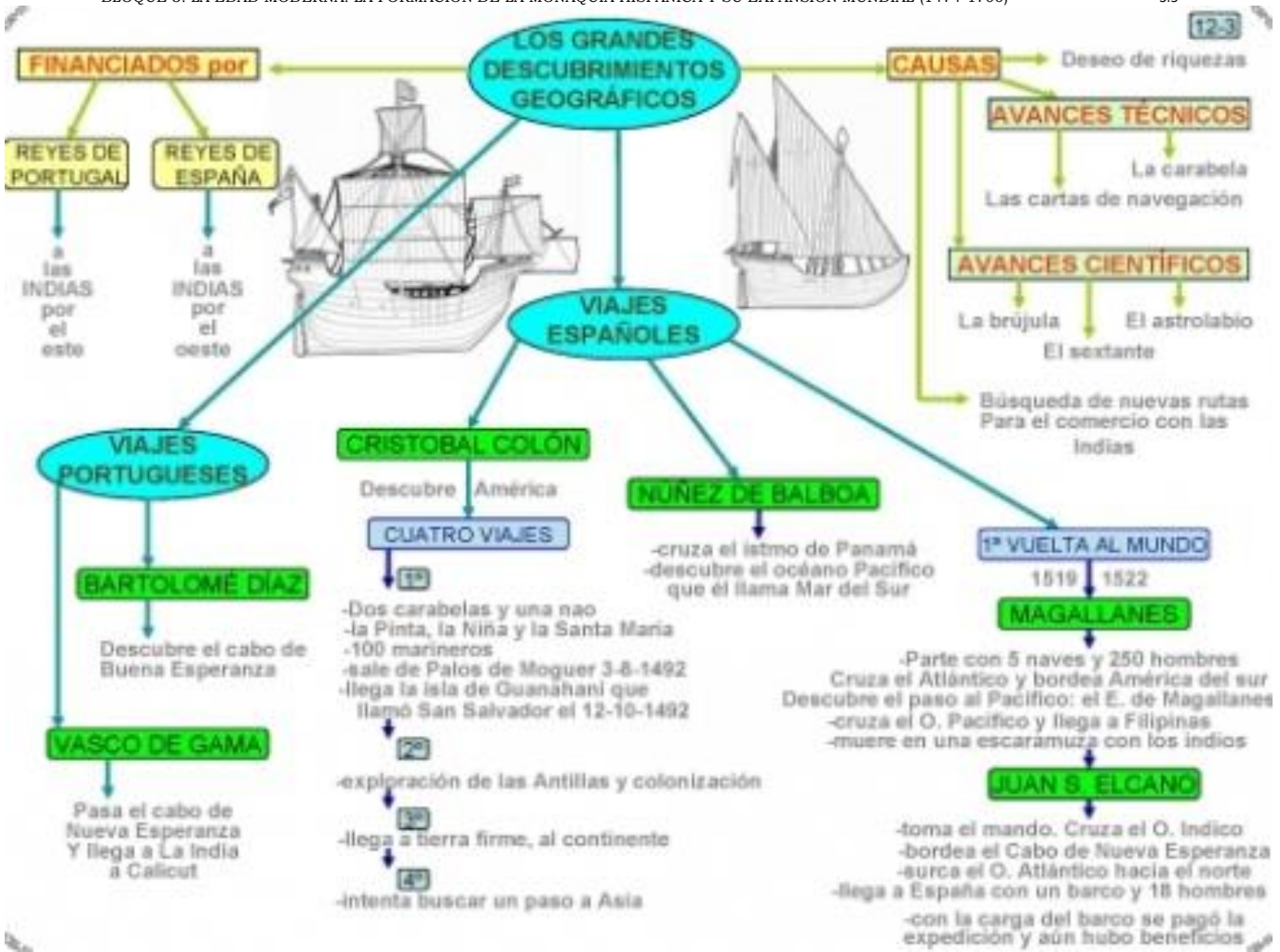
<sup>2</sup> Fue la publicación por del primer mapa del mundo que incluía de forma razonablemente precisa esta parte del mundo por parte del geógrafo Martin Waldseemüller la que puso en marcha el proceso que hizo que las Indias de Cristóbal Colón se acabaran llamando América por Americo Vespucio.



CRISTOBAL COLÓN







**TRATADO DE TORDESILLAS**

CONCEPTO

Tratado por el cual la corona de Castilla y la de Portugal en virtud del cual se establecía un reparto de las zonas de conquista.

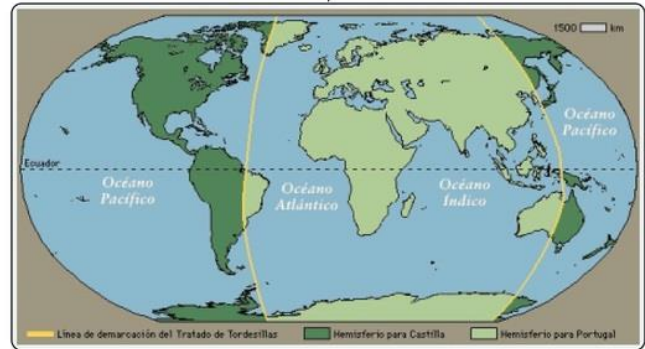
LINEA IMAGINARIA

Extremos ambos polos y pasase a 370 leguas al oeste de las islas de Cabo Verde

MAPA

REINO DE PORTUGAL

Podían conquistar todas aquellas tierras situadas hasta 370 leguas al oeste de las islas de Cabo Verde,



REINO DE CASTILLA

Tierras situadas a oeste (esto es, más allá) de esa línea divisoria

Antonio Gómez Jiménez



## Conquistadores en América y sus nuevas Rutas ...



*Hernán Cortés,  
Conquistador de México.*



*Francisco Pizarro,  
Conquistador del Perú.*

# LOS AZTECAS

La ciudad sagrada de Tehotihuacán, se encuentra a 40 km de Technotitlán. Su pirámide del sol es su edificio más imponente.



Construyeron grandes ciudades, palacios, acueductos, diques, cultivos flotantes y dominaban las ciencia de la construcción. Para ello utilizaban la piedra y un tipo de cemento basado en la cal.

Tenochtitlán (hoy ciudad México) era una impresionante ciudad construida en el centro de un lago.

Las ceremonias religiosas eran importantes en la cultura Azteca.



Para construir su imperio, los Aztecas se basaron en la sociedad agraria-esclavista donde existían diferentes estratos sociales.

Los Aztecas se hicieron famosos por sus sacrificios y ofrendas sangüinarias del tipo religioso.

Los artesanos Aztecas lograron manejar técnicas sobre el metal y el jade con una calidad envidiable.



La sociedad Azteca era rica y desarrollada. Tenía poder e influencia sobre millones de personas. Manejaban el oro pero no conocían el hierro, la rueda, ni los animales de carga.

Los Aztecas se encontraban localizados en el centro del México actual. Allí construyeron uno de los Imperios Prehispánicos más poderosos. El dominio Maya en Yucatán, ya había desaparecido.



Tenían una religión muy elaborada; llevaban contabilidad, fabricaban buenos caminos; tenían comercio marítimo y terrestre bien organizado y con protección amada; los gobernantes cobraban tributos.

El ingrediente básico y el más importante de la gastronomía Azteca fue el maíz y los frijoles (habichuelas). En menor medida el pulque (un tipo de bebida alcohólica), bebidas a base de cacao, el pavo, aves, camarones, pescado, insectos, tomates, entre otros...

También fumaban el Tabaco en sus ceremonias.





# LOS MAYAS

Los centros urbanos como Tikal, Calakmul, Palenque y Chichén Itzá fueron los más destacados

**Golfo de México** **Mar Caribe** **Océano Pacífico**

**México**

Uxmal, Chichén Itzá, Dzibilchaltún, Isla de Jaina, Cobá, Tulum, Mayapán, Edzná, Pomoná, Piedras Negras, Palenque, Toniná, Bonampak, Calakmul, Tikal, Lamanai, Kaminajuyú, Quirigua, Copán, Nim Li Punit.

**Falso arco Maya**

0	1	2	3	4
•••••	•	••	•••	••••
5	6	7	8	9
•••••	••	•••	••••	•••••
10	11	12	13	14
•••••	••	•••	••••	•••••
15	16	17	18	19
•••••	••	•••	••••	•••••

A diferencia de los egipcios, griegos y romanos; los Mayas si conocieron el CERO. Esto le permitió realizar cálculos más precisos.

Los Mayas se encontraban localizados en la península de Yucatán y sus alrededores. En el área correspondiente a México, BÉLICE, Guatemala, El Salvador y Honduras. Algunos poblados Mayas se encontraban en lugares desérticos (Chichén Itzá) y otros en lugares húmedos (Palenque).

Amarraron una red formidable de caminos entre sus ciudades-estado, construyeron edificios deslumbrantes, acueductos, piscinas y una red de drenaje donde se necesitaba. Los Mayas tenían escritura y dominaban la matemática lo que les permitió desarrollar un calendario preciso. Manejaron el concepto del arco arquitectónico.

La dieta se componía básicamente de maíz, los frijoles eran la fuente principal de proteína, la calabaza la preparaban de diferentes formas, cruda, seca, y tostada, el aguacate, la papaya, la guayaba, conejos, armadillos, monos, tapires, guacamayas y otros tipos de aves; tortugas e iguanas. Pero la carne más común para comer era el pavo, seguida del pescado, langosta, camarón, caracol y mariscos en general. La bebida de chocolate preparada de Cacao.

El calendario, fue producto de su precisión matemática y su interés por la astronomía.

El Jade era la piedra preferida para sus objetos preciados.

La religión Maya justificaba los sacrificios sanguíneos como ofrenda a los dioses y utilizaban el Tabaco en las ceremonias.

**Soberano**  
**Funcionarios y Sacerdotes**  
**Nobleza**  
**Artesanos Mercaderes y Campesinos**  
**Esclavos**

Los Mayas lograron una sociedad rica y desarrollada. Tenía poder e influencia sobre millones de personas. Igual que los demás pueblos americanos, no conocían el hierro, ni la rueda, ni los caballos.

Diseño y elaboración: www.edupunto.com

# LOS INCAS

Los Incas se encontraban localizados en sudamérica y de cara al Océano Pacífico. Su límite al oeste fue la cordillera de los Andes. Hoy se corresponde a los territorios de Ecuador, Perú y el norte de Chile.

**Machu Picchu**

Eran grandes constructores. Construyeron ciudades en lugares imposibles y muros increíbles. También tenían acueductos.

Machu Picchu era considerada una ciudad sagrada y fue mantenida en secreto por más de 4 siglos. Fué descubierta en 1911.

La residencia del soberano Inca se encontraba en Cuzco.

La construcción de Terrazas les permitía hacer agricultura en las montañas.

Los Incas eran guerreros y construyeron una sociedad agraria y esclavista gobernada por un soberano llamado "El Inca".

Diferentes indumentarias Incas

La artesanía Inca tenía una calidad excelente.

Las construcciones Incas eran precisas y elegantes.

Los nativos Incas se alimentaban con el chuño o harina de papa deshidratada. Se le añadia agua, ají o chile, y sal y se ponía a hervir. También preparaban el locro con carne seca o cocida, con mucho ají, pimiento, papas y frijoles. Frutos como el corazón del cactus y el maíz. También comían carne de llama, de vicuña, de patos salvajes, de perdicés, de ranas, caracoles y pescado.

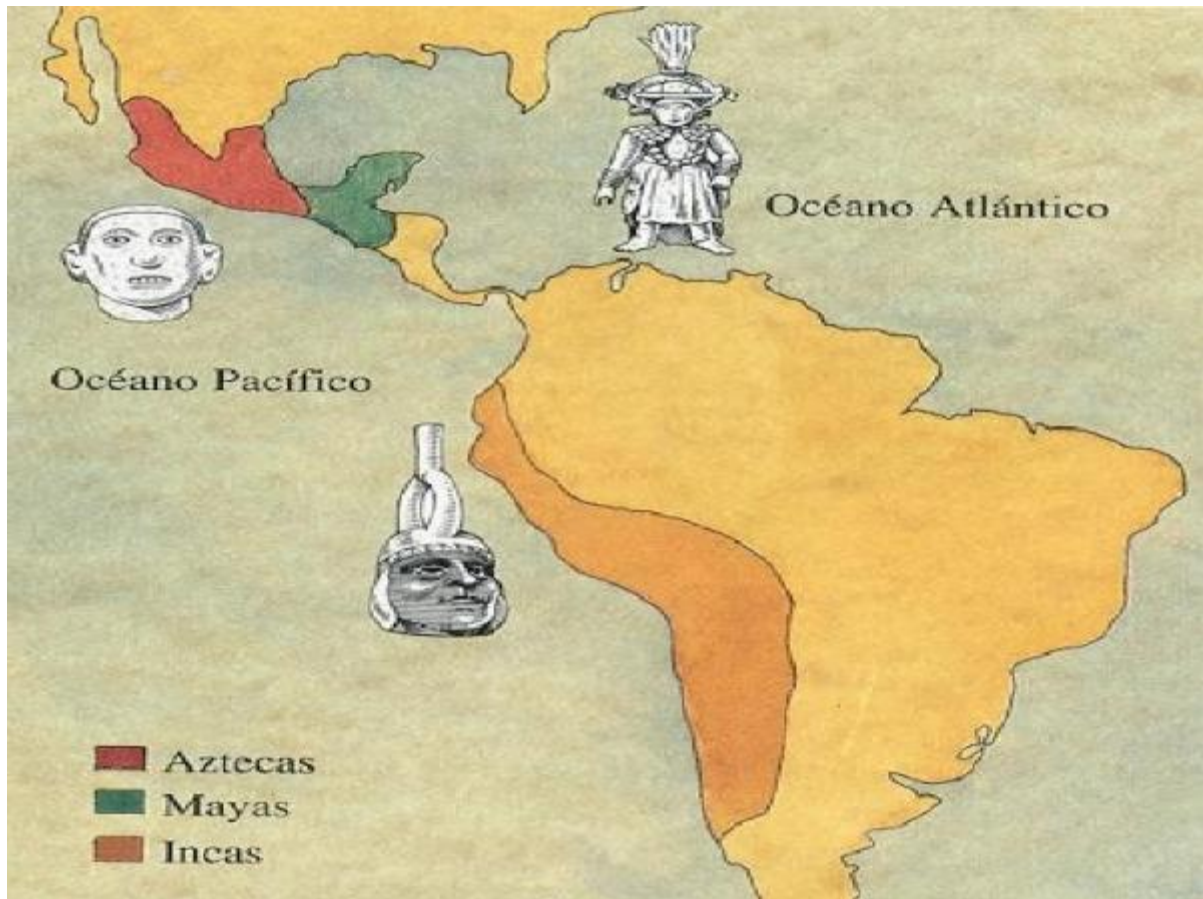
Igual que los Aztecas, los Incas fueron una sociedad rica y desarrollada. Tenía poder e influencia sobre millones de personas. Manejaban el oro pero no conocían el hierro, ni la rueda.

**Alta Nobleza**  
**Sacerdotes Militares Funcionarios**  
**Artesanos y Campesinos**  
**Esclavos**

Las Vicuñas y las Llamas eran consumidas por su carne. No son animales de carga pesada.

Diseño y elaboración: www.edupunto.com





## Consecuencias de la conquista para América y Europa

### CONSECUENCIAS EN AMÉRICA

- y indígenas y españoles se mezclan dando origen a una **población mestiza**.
- y La población aborígen conoció los distintos usos del **caballo**. Los europeos aportaron adelantos como el **papel** la **pólvora**, el **hierro**, la **rueda** etc..
- y Se conoció el **trigo**, la **cebada**, el **arroz** y **legumbres**, así como nuevos tipos de animales de crianza como **cabras**, **vacas**, **cerdos**, **ovejas** y algunas aves. Todos estos elementos se incorporan a la dieta americana.
- y La cultura europea se transformó en **dominante**, aportando un nuevo idioma - el **español** - y una nueva religión el **cristianismo**.
- y América sirvió de **proveedor de riquezas**, especialmente de metales preciosos para los europeos.
- y Las **enfermedades** traídas por los europeos además de las guerras y la explotación provocaron numerosas **muertes en el mundo indígena**

### CONSECUENCIAS PARA EUROPA

- y Los europeos hallaron nuevos **productos agrícolas** como **maíz**, **tabaco**, **papa**, **tomate**, **maní**, **cacao**, **papas** y **varias frutas**, los incorporaron a su alimentación cotidiana.
- y Los países europeos recibieron **oro** y **plata** suficiente como para convertirse en grandes potencias.
- y Europa pudo **expandir su cultura**.
- y La **economía europea** se desarrolló sobre la base del comercio con los nuevos territorios descubiertos y conquistados.
- y Los europeos desarrollan una **visión del mundo** al hacer nuevos descubrimientos geográficos.